

事業位置
前橋市

事業継続中

事業概要

- 箇所名:群馬県前橋市女屋町
- 事業内容:延長2,750m
- 総事業費:約60億円
- 事業期間:平成8年度~平成24年度(予定)
- 計画洪水流量:140m³/秒
(10年に1回程度の頻度で発生が見込まれる降雨による流量)
- 河床勾配:1/280~1/110

どのような課題を解決するために実施している事業か

浸水被害をなくすために

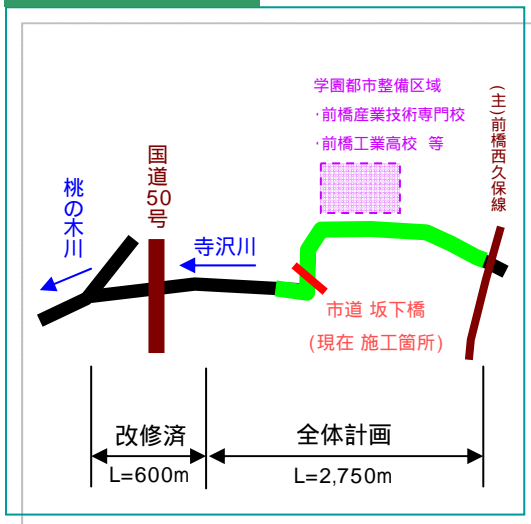
安定して水が流れるように

寺沢川を
拡幅しています

地元の声

・大雨の時は川が増水して、氾濫しないか心配であったが、川幅が広がって良かった。安心できる。

事業位置図



川幅を広くして、安定した流れにします。

事業前

◆川幅が狭く河積が確保できていない状況にありました。



4.5m(河床幅)

事業前の状況
事業前(平成8年)

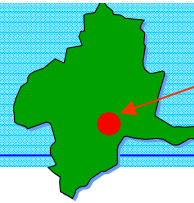
事業後

◆川幅が広くなり安定した水が流れるようになります。



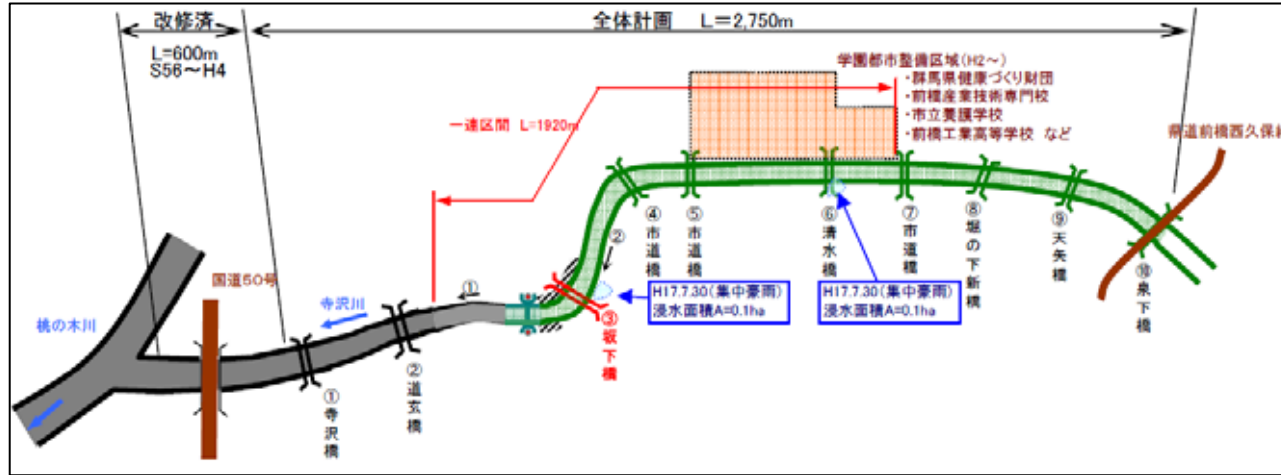
11.5m(河床幅)

事業後の状況
事業後(平成19年度)



事業位置
前橋市

事業継続中
進捗状況調査



いまどんな工事をしているか

平成19年度は坂下橋下部工を施工しました。
平成20年度は坂下橋上部工を施工します。

~平成18年度

平成19年度

着工前

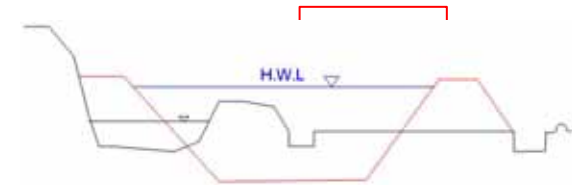


坂下橋下部工

完成



標準横断面図



現況河川

事業のすすみ具合

事業開始
平成8年度

事業完了
平成24年度