

事業位置
前橋市

事業継続中

事業概要

- 路線名: 県道 前橋西久保線
(都市計画道路 敷島公園大師線)
- 箇所名: 群馬県前橋市荒牧町～青柳町
- 事業内容: 事業延長 680m
道路幅 18.0m～19.0m
(車道9.0m、歩道4.50m×2)
- 総事業費: 約20億円
- 事業期間: 平成18年度～平成25年度(予定)
- 交通量: 11,000台/12時間
(荒牧町交差点から青柳町交差点方向)

事業位置図



荒牧町交差点

青柳町交差点

どのような課題を解決するために実施する事業か

交通渋滞を解消するために

歩行者自転車の走行空間を確保するため

車道と歩道を
拡幅します

地元の声

交通渋滞が年々ひどくなっている。道路線形も悪く事故も多い。また、片側のみの歩道で尚かつ幅員が狭いため登校時には指導員を配置し安全確保に努めているが、下校時は指導員を配置していないので危険である。これらの問題を解消するためにも早期完成を望みます。青柳町自治会長・役員

都市間の円滑な交流を可能にします

事業前

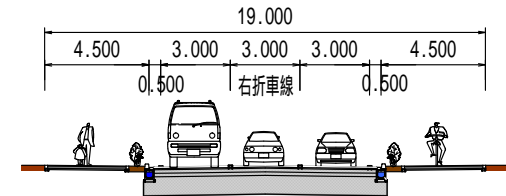
- ◆道路幅員が狭いため、朝夕のラッシュ時において慢性的な交通渋滞。
- ◆既設歩道の幅員が狭く片側にしかないため、通勤通学時の往来は大変危険な状況
- ◆渋滞長350m (青柳町交差点 赤城方向)



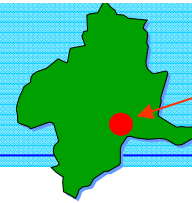
事業区間の渋滞状況

事業後

- ◆交通渋滞の解消を目指します。
- ◆歩道の整備により、安全で快適な走行空間を確保します。

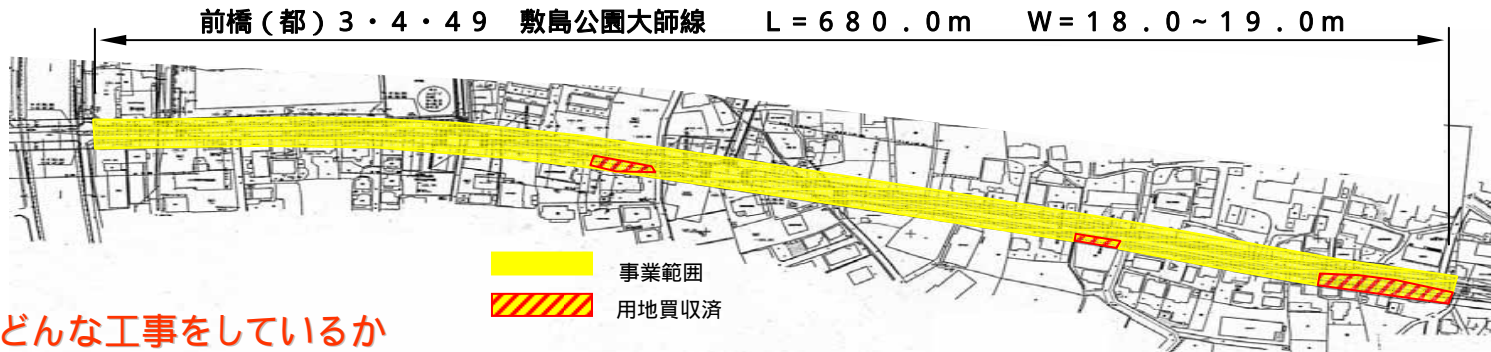


計画横断面図



015

事業計画及び進捗状況



いまどんな工事をしているか

平成18年度に事業認可を受け、詳細設計及び用地調査をしました。
 平成19年度より用地買収を実施。
 平成20年度も、引き続き用地買収を実施します。

起点側

終点側

状況写真

(着手前)



(用地買収済箇所)



事業のすすみ具合

