

事業位置
神流町

事業継続中

事業概要

- 箇所名: 神流町魚尾地内 よのお
- 事業内容: 延長970m 幅9.25m
- 総事業費: 約8億円
- 事業期間: 平成15年度～平成26年度(予定)
- 現在の交通量: 2,064台/日

どのような課題を解決するために実施している事業か

すれ違いを容易にし、円滑に通行できるように

道路を広くします

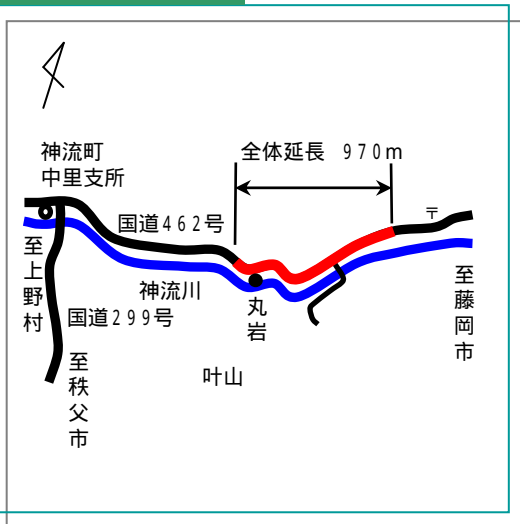
歩道を設置して地区内を安全に行き来できるように

地の声

- ・狭くて大型車が通ると危なく感じていたが、道路が広がって安全に通れるようになった。
- ・歩道ができて、お年寄りが安心して歩けるようになった。
- ・大型車とのすれ違いがすごく楽になったおかげで通過が早くなった。

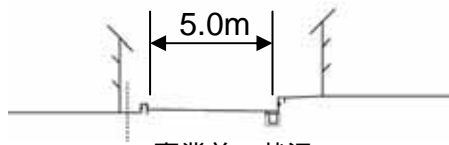
道路を拡幅して安全・円滑に通行できるようにします。

事業位置図



事業前

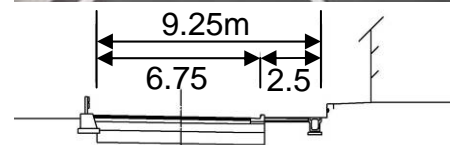
◆幅が狭くすれ違いが難しい状況でした。



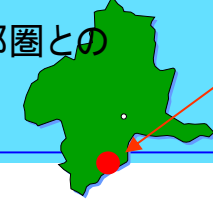
事業前の状況
事業前の道路幅 5.0m

事業後

◆車道が2車線になり、歩道ができます。

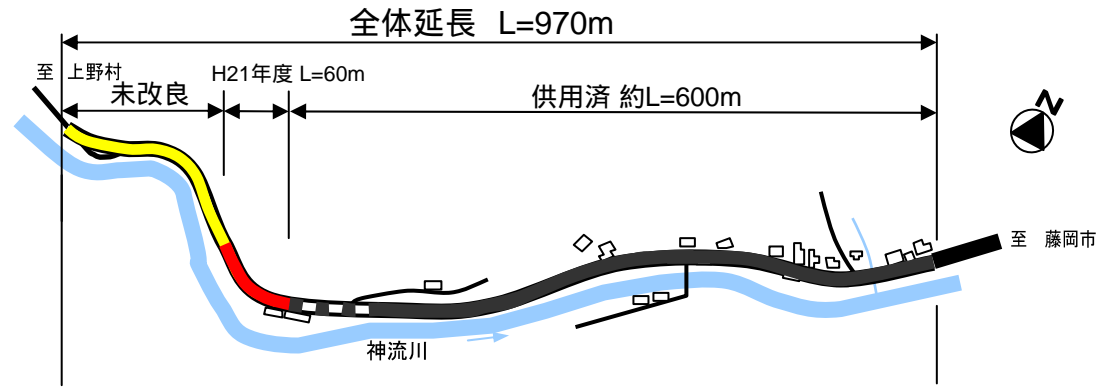


事業後の状況
計画道路幅 9.25m



事業位置
神流町

事業継続中
進捗状況調書



いまだどんな工事をしているか

平成20年度までに約600m区間の工事が完成しました。平成21年度は引き続き改良工事を進め、平成26年度までに事業を完成させる予定です。

平成21年度 工事の状況



今後の改良区間の状況



平成18年度

平成20年度

着工前



完成



事業のすすみ具合

