



事業位置
高崎市

事業継続中

事業概要

- 箇所名:高崎市吉井町吉井外地先
- 事業内容:延長1,080m
- 総事業費:約13.4億円
- 事業期間:平成16年度～平成29年度(予定)
- 計画高水流量:3,200m³/s
(50年に1回の確率での流量)
- 浸水面積:約12ha 0ha

どのような課題を解決するために実施している事業か

鎚川沿川の浸水被害をなくすために

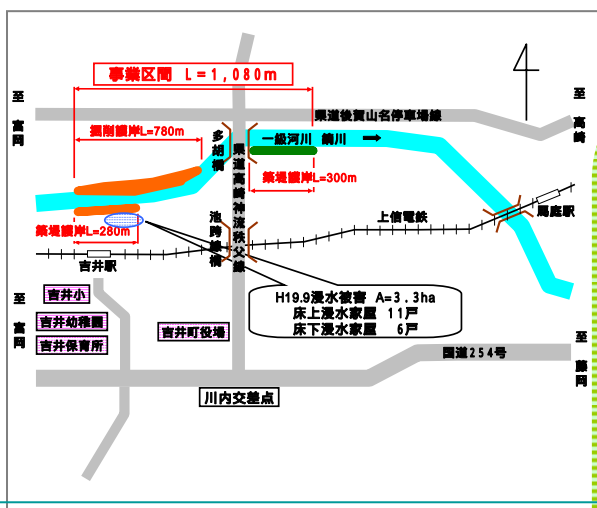
沿川住民が安心・安全に暮らせるように

川を広くします
堤防をつくります

地元の声

- ・平成10年、13年、19年と台風等の影響で鎚川が増水した。早く安心した暮らしがしたい。
- ・吉井町吉井地区では度重なる浸水被害があるので、早く右岸側堤防を完成させて欲しい。

事業位置図



鎚川の川幅を広げ堤防を造り、浸水被害のない暮らしが出来るようになります。

事業前

◆吉井町吉井地区で度重なる浸水被害がありました。



上: 鎚川増水状況
右: 浸水被害状況

事業前の状況

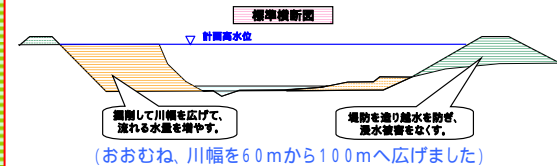
床上浸水11戸・床下浸水6戸(平成19年)

事業後

◆鎚川の川幅を広げ堤防を造ることで、越水による浸水被害を無くします。



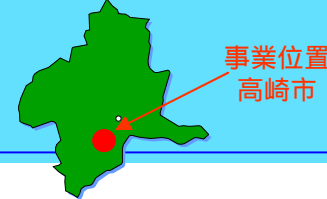
右: 築堤護岸完成箇所



(おおむね、川幅を60mから100mへ広げました)

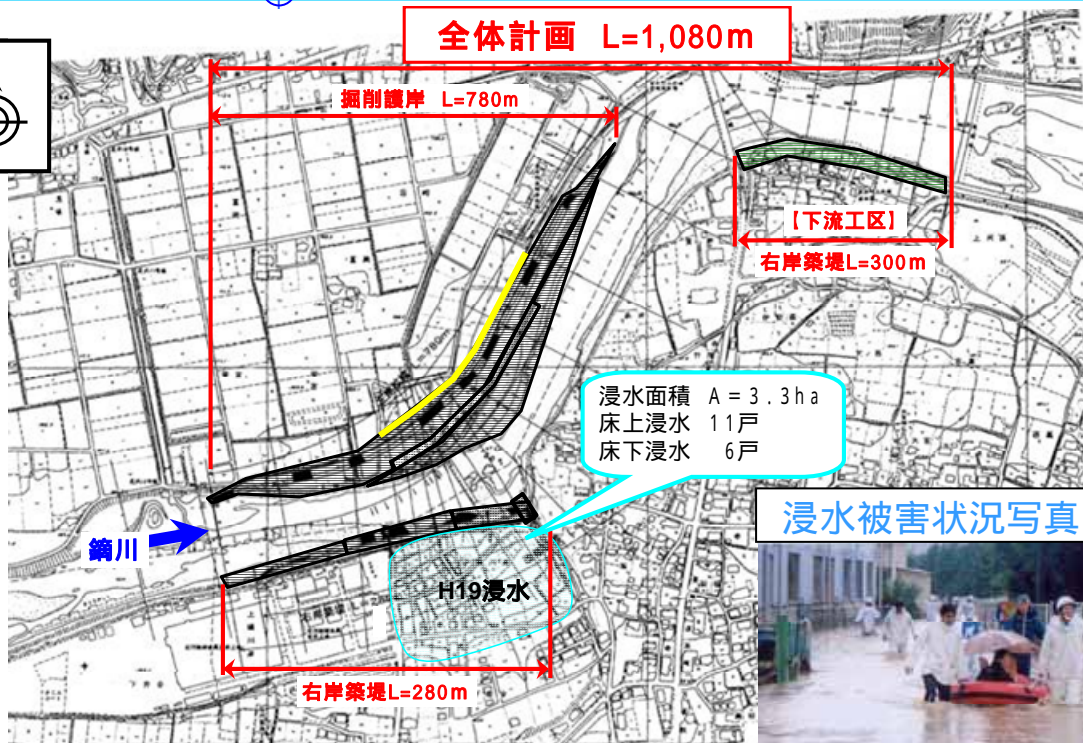
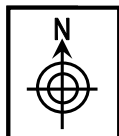
事業後の状況

目標: 鎚川の沿川における浸水被害をなくす



事業位置
高崎市

事業継続中
進捗状況調査



浸水被害状況写真



いまどんな工事をしているか

平成20年度は、左岸築堤の法面保護工事(張芝)を実施しました。また、下流工区の工事实施に向け地元説明会を行いました。平成21年度は、下流工区について地元の意見を統一し協力が得られるまでの期間を一時休止することになりました。

平成20年度

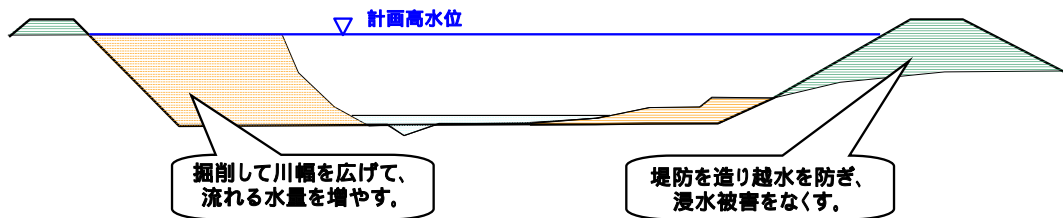
着工前



概成



標準横断面図



事業のすすみ具合

事業開始●

●事業完了